


Bericht

Stadtplatz 11, 4840 Vöcklabruck



Inhalt:


Lageprofil	B 03
Nahversorger (Bäckerei, Metzgerei, Supermarkt, Drogerie)	B 04
Öffentlicher Nahverkehr	B 06

Lageprofil

Nahversorger (Bäckerei, Metzgerei, Supermarkt, Drogerie)



Öffentlicher Nahverkehr



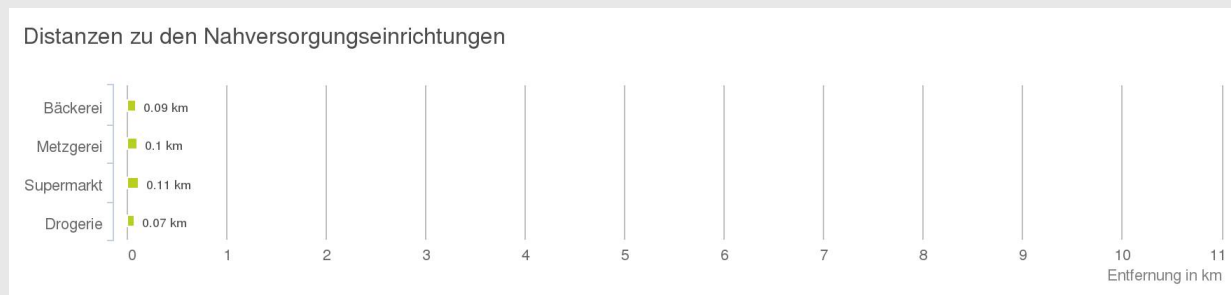
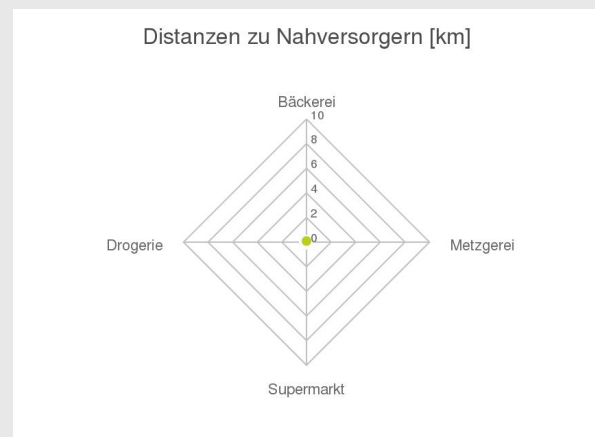
Stadtplatz 11, 4840 Vöcklabruck

Ergebnisinterpretation - Distanznetz

Das Distanznetz auf der rechten Seite gibt einen Überblick über die Entfernungen zur jeweils nächstgelegenen Einrichtung. Der Mittelpunkt markiert den Immobilienstandort. Je näher die Punkte beim Mittelpunkt liegen, desto geringer ist die Entfernung.

Ergebnisinterpretation - Balkendiagramm

Untenstehende Kilometerangaben zeigen an wie weit der jeweils nächstgelegenen Nahversorger entfernt ist (Luftlinie).



bis 0,5 km:

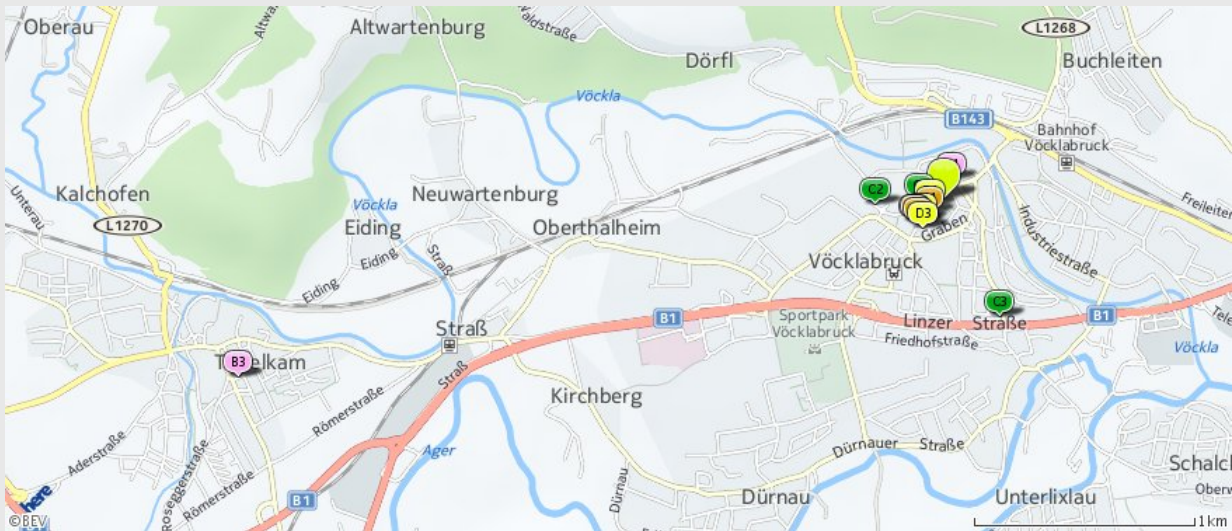
- Bäckerei
- Metzgerei
- Supermarkt
- Drogerie

Nahversorger (Bäckerei, Metzgerei, Supermarkt, Drogerie)

Der hellgrüne Punkt markiert den Immobilienstandort, die Nahversorger im Umkreis werden mit farblichen Pins angezeigt.

Es werden pro Kategorie immer die drei nächstgelegenen Einrichtungen angezeigt und aufgelistet.

Der Pin mit dem Zusatz „1“ zeigt immer die jeweilige Einrichtung mit der geringsten Entfernung zum Standort.



Bäckerei

- Platzer Franz**
Stadtplatz 25
4840 Vöcklabruck
(0,09 km)
- Bäckerei Konditorei Resch&Frisch**
Stadtplatz 38
4840 Vöcklabruck
(0,16 km)
- Reichartseder Qualitätsbäckerei**
Stadtplatz 36
4840 Vöcklabruck
(0,17 km)

Metzgerei

- Mayrhofer Alois**
Parkstraße 4
4840 Vöcklabruck
(0,10 km)
- Hütthaler Fleisch-Feinkost GmbH**
Stadtplatz 36
4840 Vöcklabruck
(0,17 km)
- Markt-Metzger Hollerweger OG**
Pollheimer Straße 4
4850 Timelkam
(3,31 km)

Supermarkt

- Hofer**
Mühlbachgasse 4
4840 Vöcklabruck
(0,11 km)
- Spar Supermarkt**
Anton Hesch Gasse 2
4840 Vöcklabruck
(0,32 km)
- Unimarkt**
Linzer Straße 15
4840 Vöcklabruck
(0,59 km)

Drogerie

- Bipa**
Stadtplatz 19
4840 Vöcklabruck
(0,07 km)
- dm Markt**
Stadtplatz 32
4840 Vöcklabruck
(0,14 km)
- Lötsch Max Handels GmbH & Co KG**
Hinterstadt 23
4840 Vöcklabruck
(0,16 km)

Herold Business Data ©

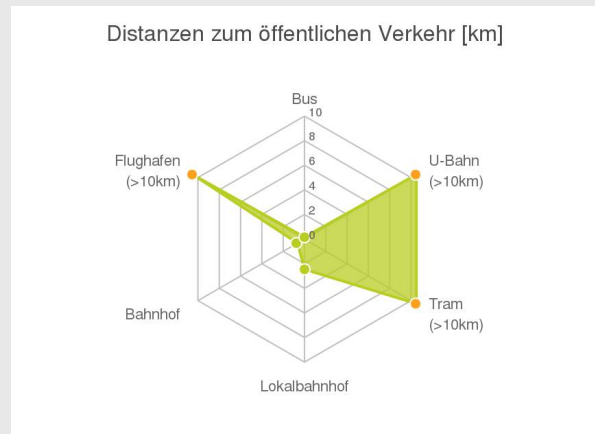
Stadtplatz 11, 4840 Vöcklabruck

Ergebnisinterpretation - Distanznetz

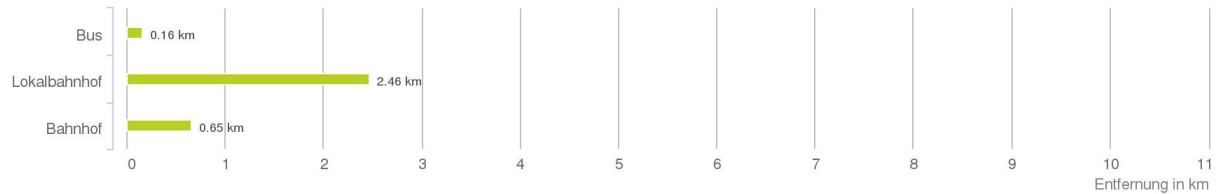
Das Distanznetz auf der rechten Seite gibt einen Überblick über die Entfernungen zur jeweils nächstgelegenen Einrichtung. Der Mittelpunkt markiert den Immobilienstandort. Je näher die Punkte beim Mittelpunkt liegen, desto geringer ist die Entfernung.

Ergebnisinterpretation - Balkendiagramm

Untenstehende Kilometerangaben zeigen an wie weit die jeweils nächstgelegene Einrichtung entfernt ist (Luftlinie).



Distanzen zu Einrichtungen des öffentlichen Verkehrs



bis 0,5 km:

- Bus

0,6 bis 2 km:

- Bahnhof

über 2 km:

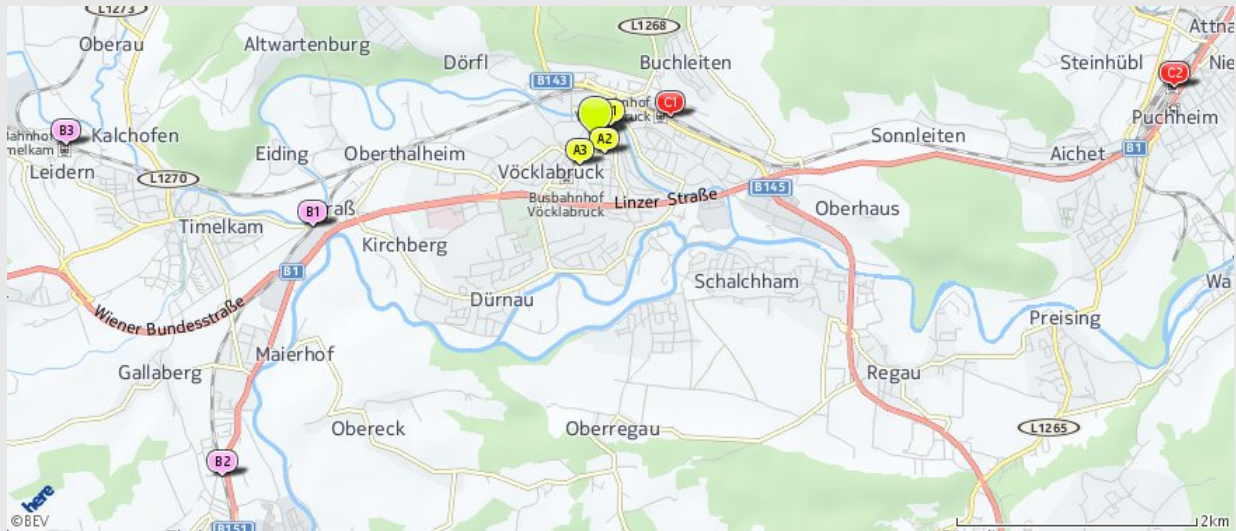
- U-Bahn: >5 km
- Straßenbahn: >5 km
- Lokalbahnhof: 2,5 km
- Flughafen: >5 km

Öffentlicher Nahverkehr

Der hellgrüne Punkt markiert den Immobilienstandort, die Verkehrsmittel im Umkreis werden mit farblichen Pins angezeigt.

Es werden pro Kategorie immer die drei nächstgelegenen Einrichtungen angezeigt und aufgelistet.


Der Pin mit dem Zusatz „1“ zeigt immer die jeweilige Einrichtung mit der geringsten Entfernung zum Standort.





Bus

-  A1 (0,16 km)
-  A2 Bushaltestelle (0,17 km)
-  A3 Bushaltestelle (0,26 km)

Lokalbahnhof

-  B1 Oberthalheim-Timelkam (2,46 km)
-  B2 Lenzing (4,20 km)
-  B3 Timelkam (4,41 km)

Bahnhof

-  C1 Vöcklabruck (0,65 km)
-  C2 Attnang-Puchheim (4,86 km)

Herold Business Data ©